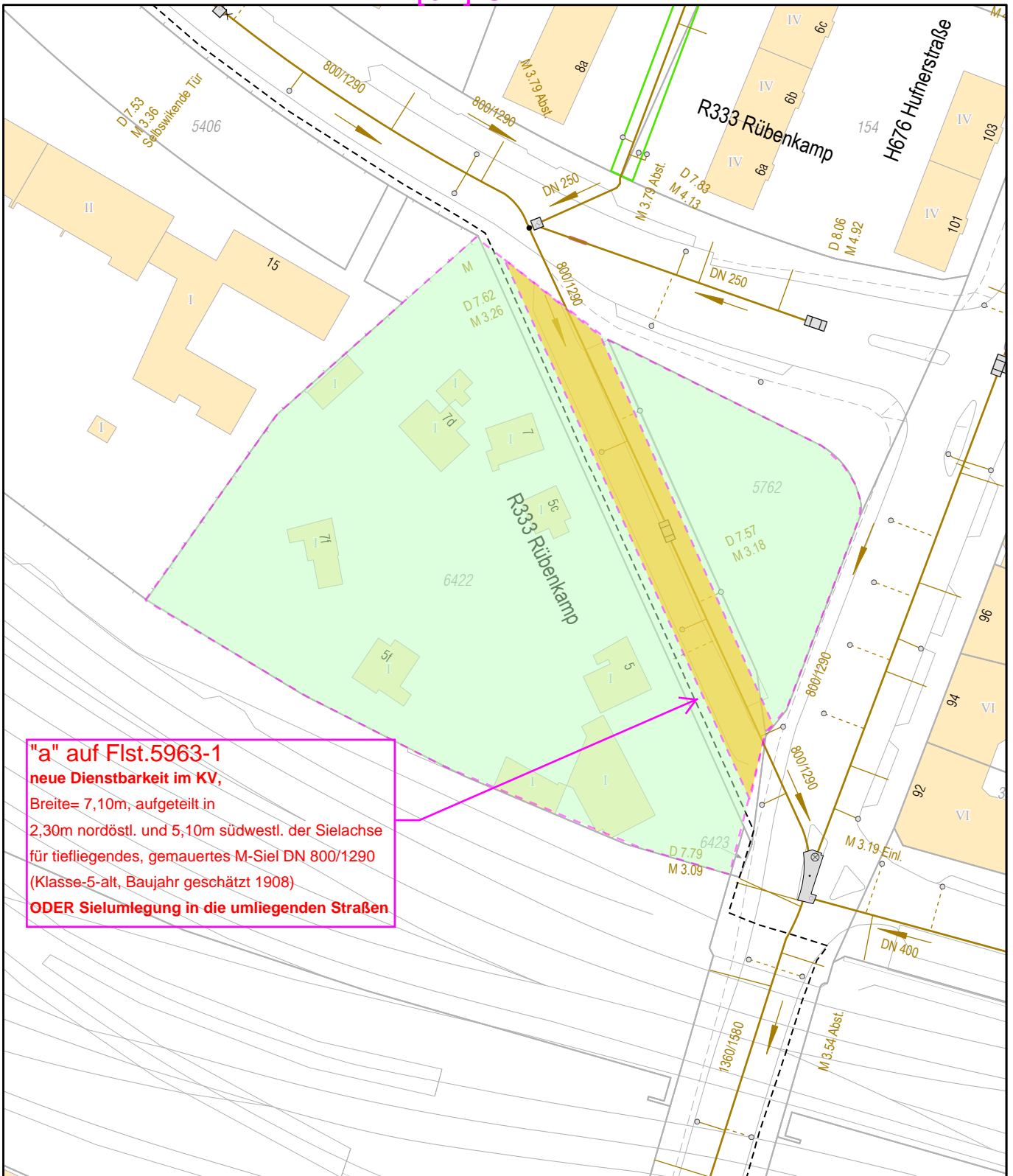
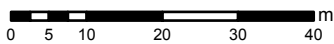



[04]-SKIZZE



"a" auf Flst.5963-1
 neue Dienstbarkeit im KV,
 Breite= 7,10m, aufgeteilt in
 2,30m nordöstl. und 5,10m südwestl. der Sielachse
 für tiefliegendes, gemauertes M-Siel DN 800/1290
 (Klasse-5-alt, Baujahr geschätzt 1908)
ODER Sielumlegung in die umliegenden Straßen



- Schmutzwasser
- Regenwasser
- - Kabeltrasse servTEC
- Mischwasser
- · - · Fremdleitung
- Bauprojekte
- Dienstbarkeit

	<p>Leitungsbestandsplan Hamburger Stadtentwässerung AöR Billhorner Deich 2, 20539 Hamburg 040-7888-82112,-17 anlageninfo@hamburgwasser.de</p>	<p>IK 21 Erschließungen und Baurechtsverfahren</p>
	<p>Rübenkamp 5-7 (BV."Gleisbogen") Flst.6422-2, 5762 und 5963-1, Gem.+GB Barmbek Blatt 6366, 18220 und ungebucht <u>Grundbuchliche Sicherung Az.2220.1631 im KV</u></p> <p>Für die Vollständigkeit und Richtigkeit kann keine Gewähr übernommen werden. Insoweit sind insbesondere die Angaben über die exakte Lage und Abmessungen der Anlagen vor Ort in Abstimmung mit dem zuständigen Netzbetrieb durch Aufgrabungen zu überprüfen.</p>	<p>Maßstab 1:1.000</p> <p>Datum 03.01.2019</p>

